

磐越自動車道  
上川地区測量業務

参 考 図

令和6年7月

東日本高速道路株式会社  
新潟支社 新潟工事事務所

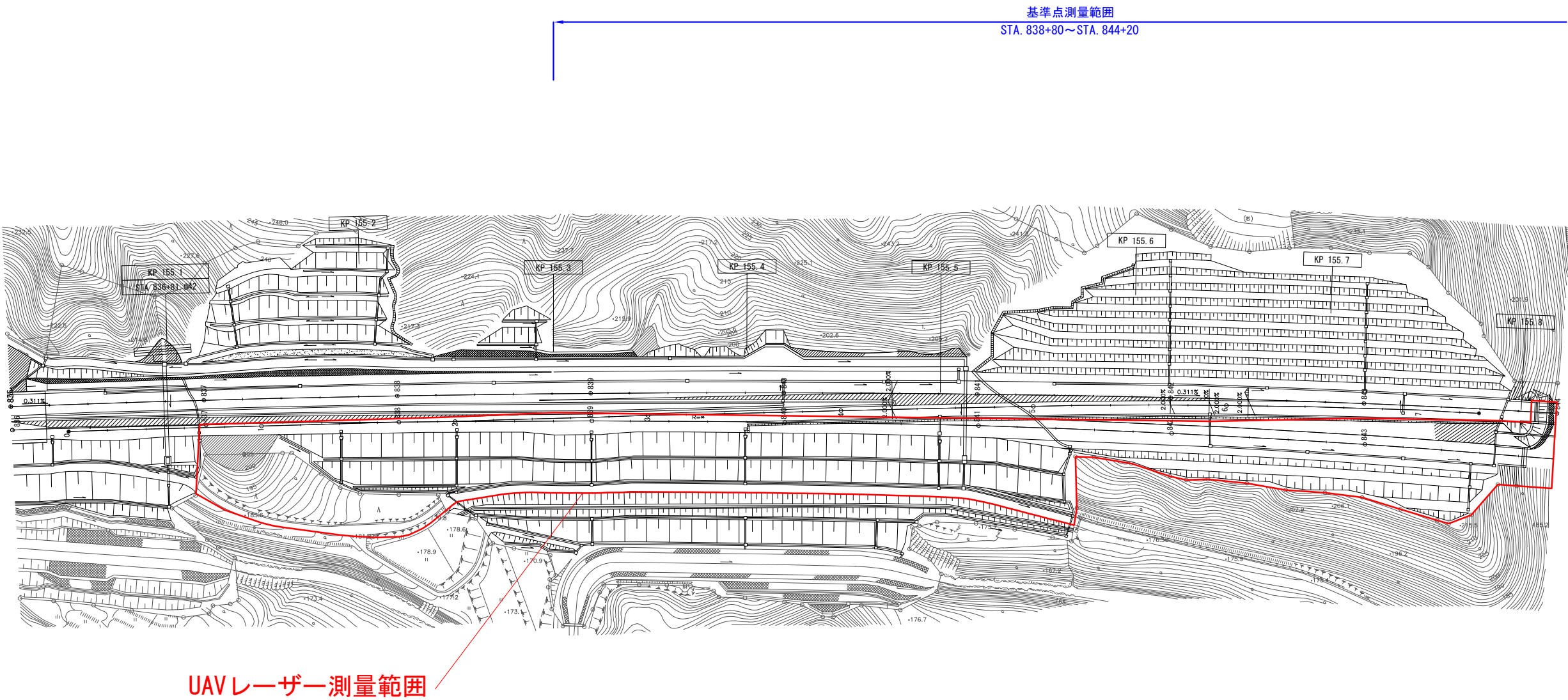




磐越自動車道 上川地区測量業務			
図面の種類	位置図		
縮 尺	—	図面番号	—
設計会社名	—		
施工会社名	—		
事務所名	東日本高速道路株式会社 新潟支社 新潟工事事務所		

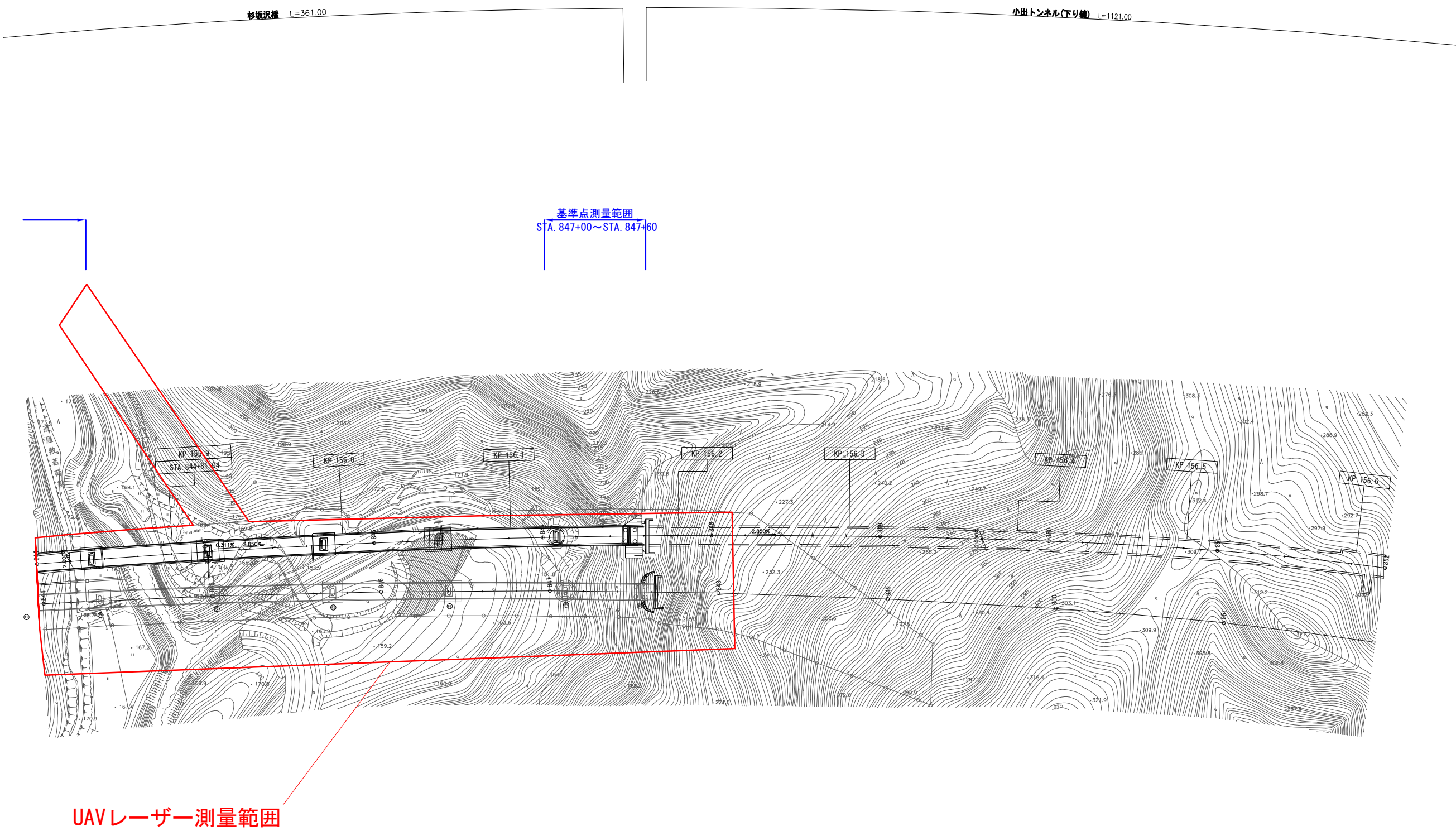
※地理院地図（国土地理院）をもとに、東日本高速道路株式が加工





磐越自動車道 上川地区測量業務			
図面の種類	STA 836+00～STA 844+00 平面図（１）		
縮尺	1/2500	図面番号	—
設計会社名	—		
施工会社名	—		
事務所名	東日本高速道路株式会社 新潟支社 新潟工事事務所		

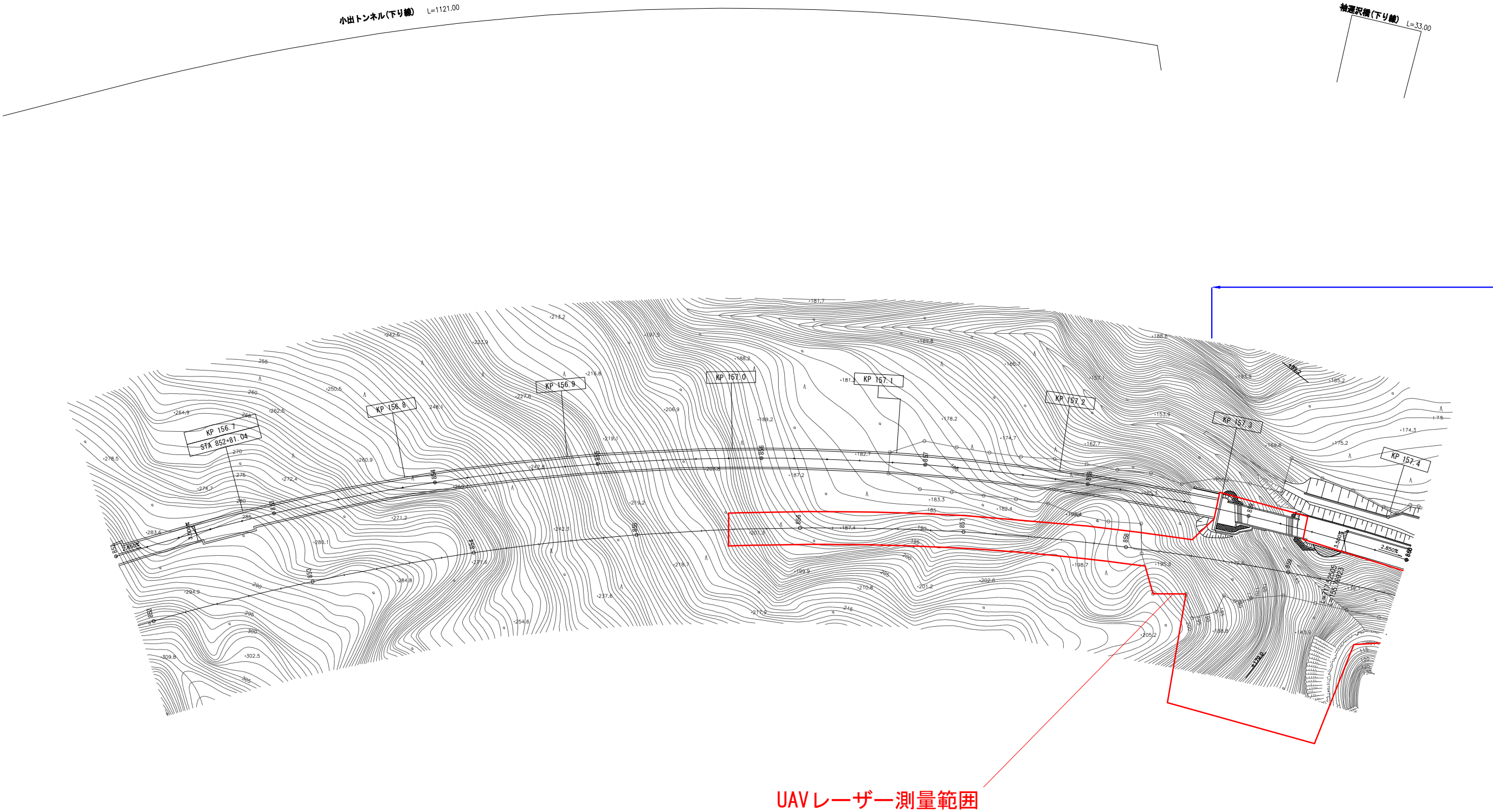
平面図（2）



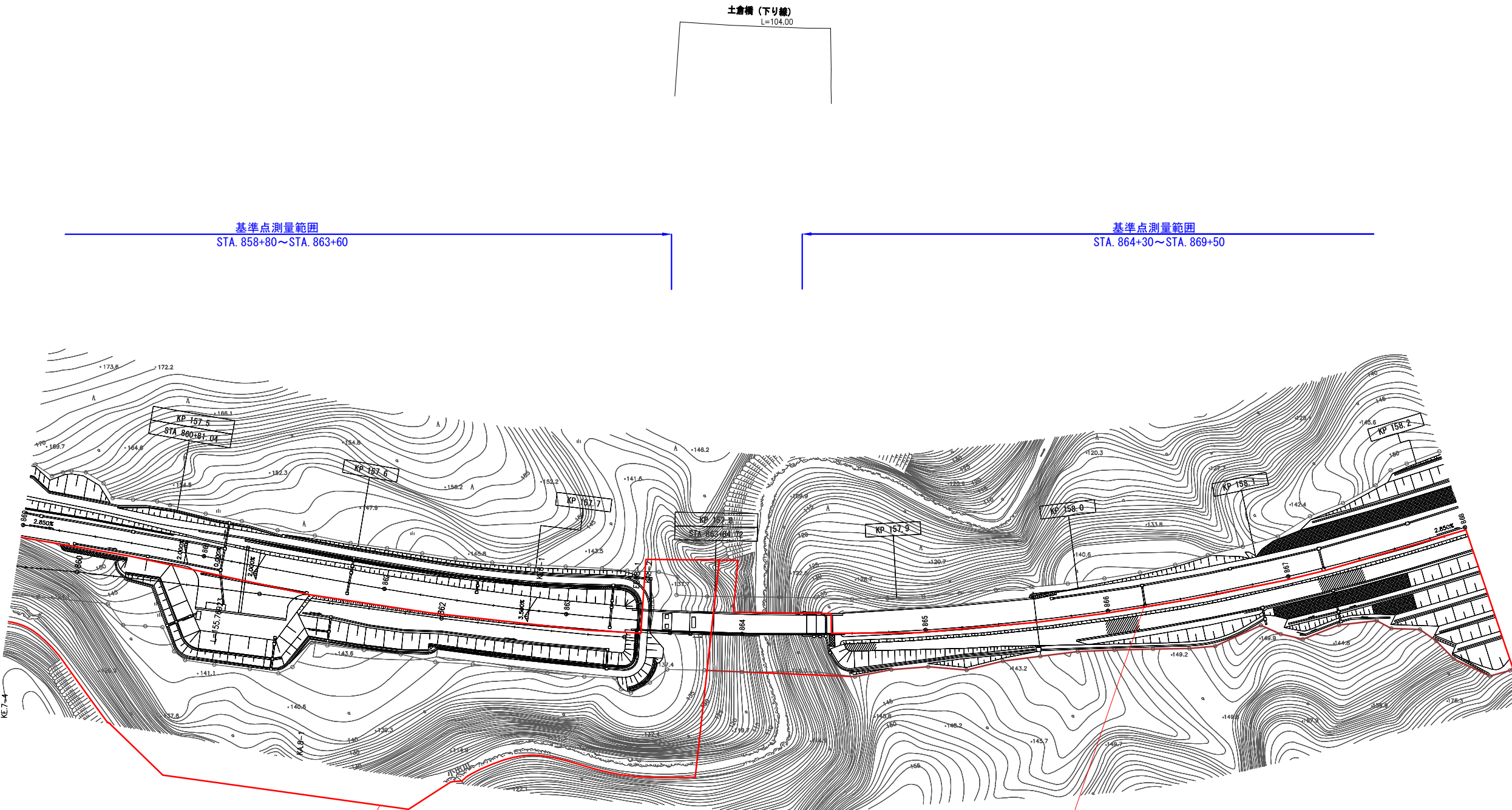
磐越自動車道 上川地区測量業務			
図面の種類	STA 844+00～STA 852+00 平面図（2）		
縮尺	1/2500	図面番号	—
設計会社名	—		
施工会社名	—		
事務所名	東日本高速道路株式会社 新潟支社 新潟工事事務所		



平面図（3）



磐越自動車道 上川地区測量業務			
図面の種類	STA 852+00～STA 860+00 平面図（3）		
縮尺	1/2500	図面番号	—
設計会社名	—		
施工会社名	—		
事務所名	東日本高速道路株式会社 新潟支社 新潟工事事務所		



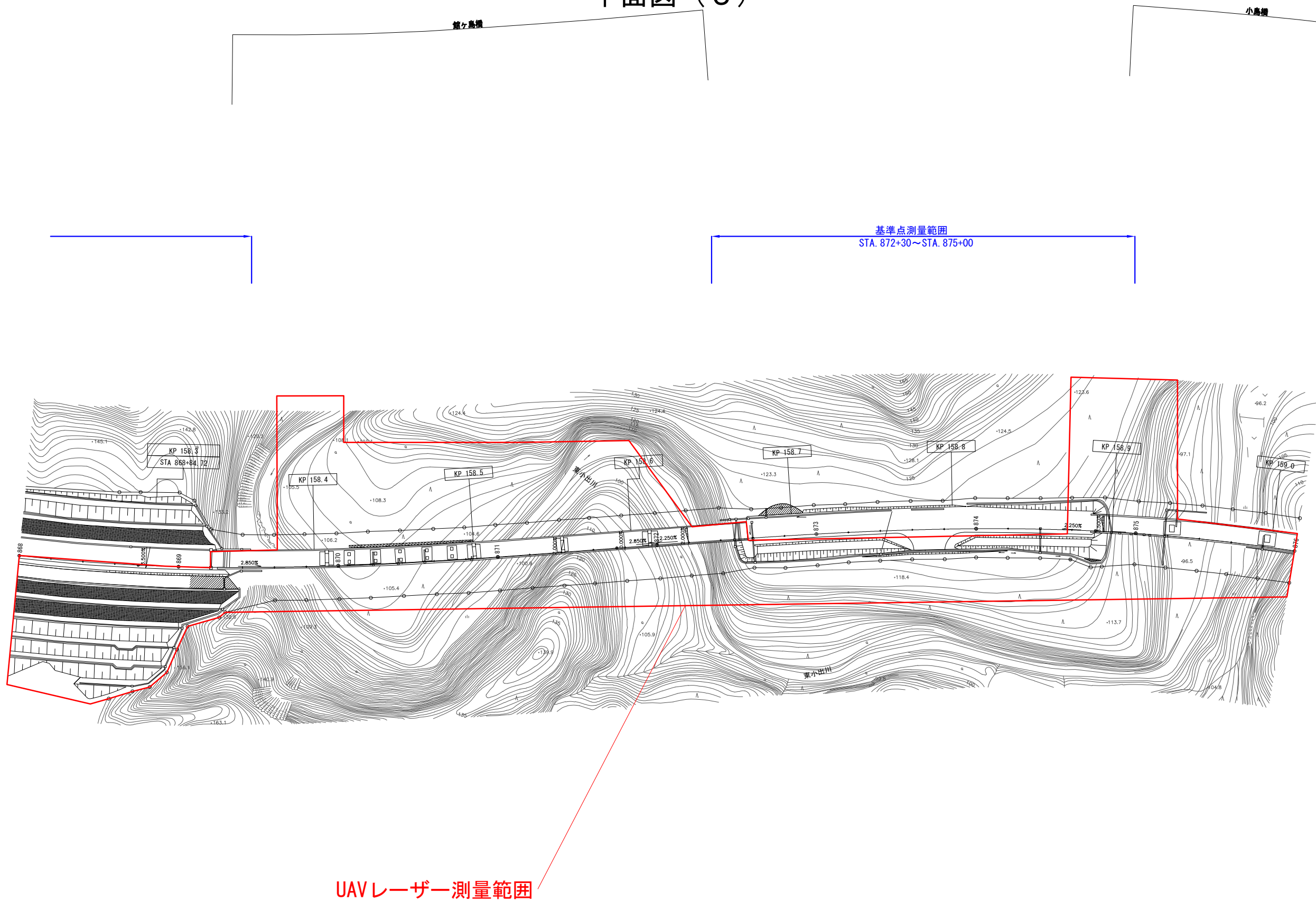
UAVレーザー測量範囲  
【平面図（３）にて計上】

UAVレーザー測量範囲

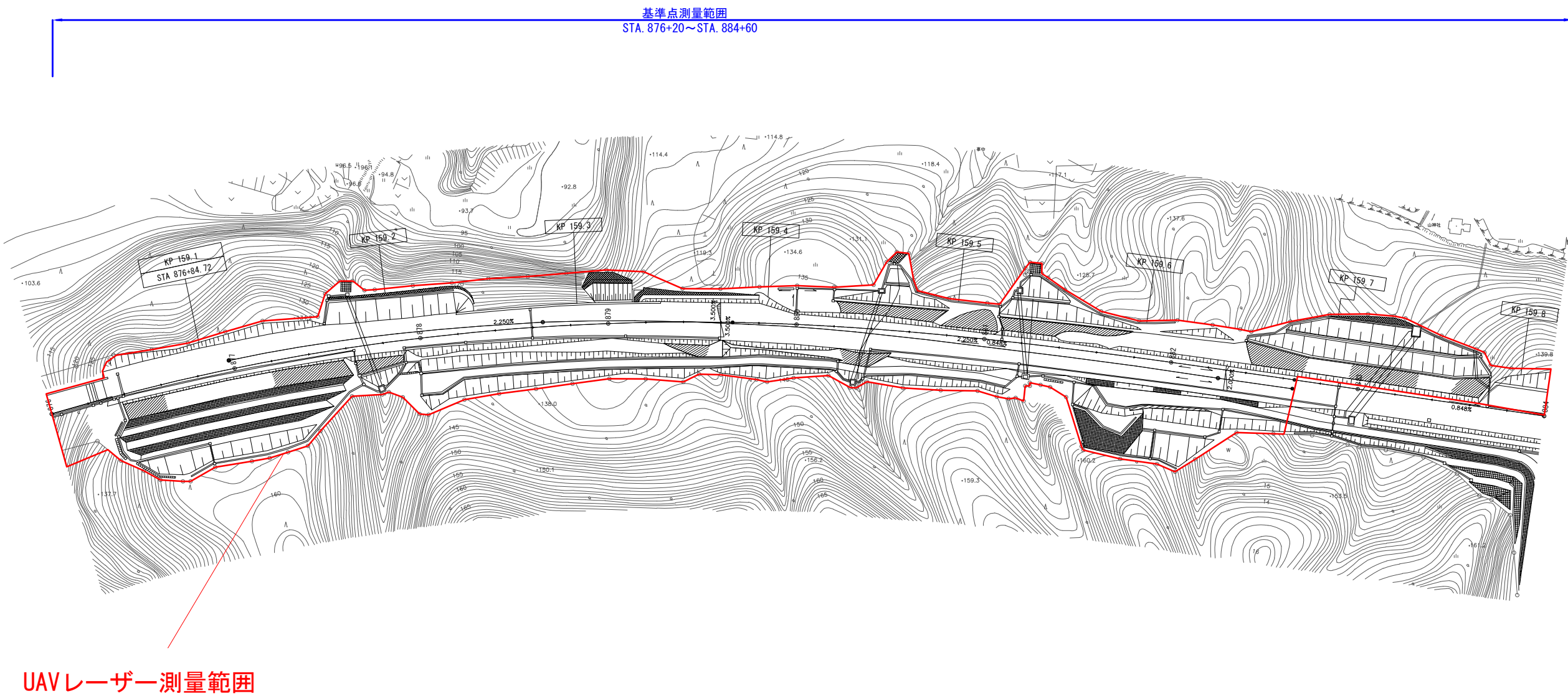
磐越自動車道 上川地区測量業務			
図面の種類	STA 860+00～STA 868+00 平面図（４）		
縮尺	1/2500	図面番号	—
設計会社名	—		
施工会社名	—		
事務所名	東日本高速道路株式会社 新潟支社 新潟工事事務所		



平面図（５）



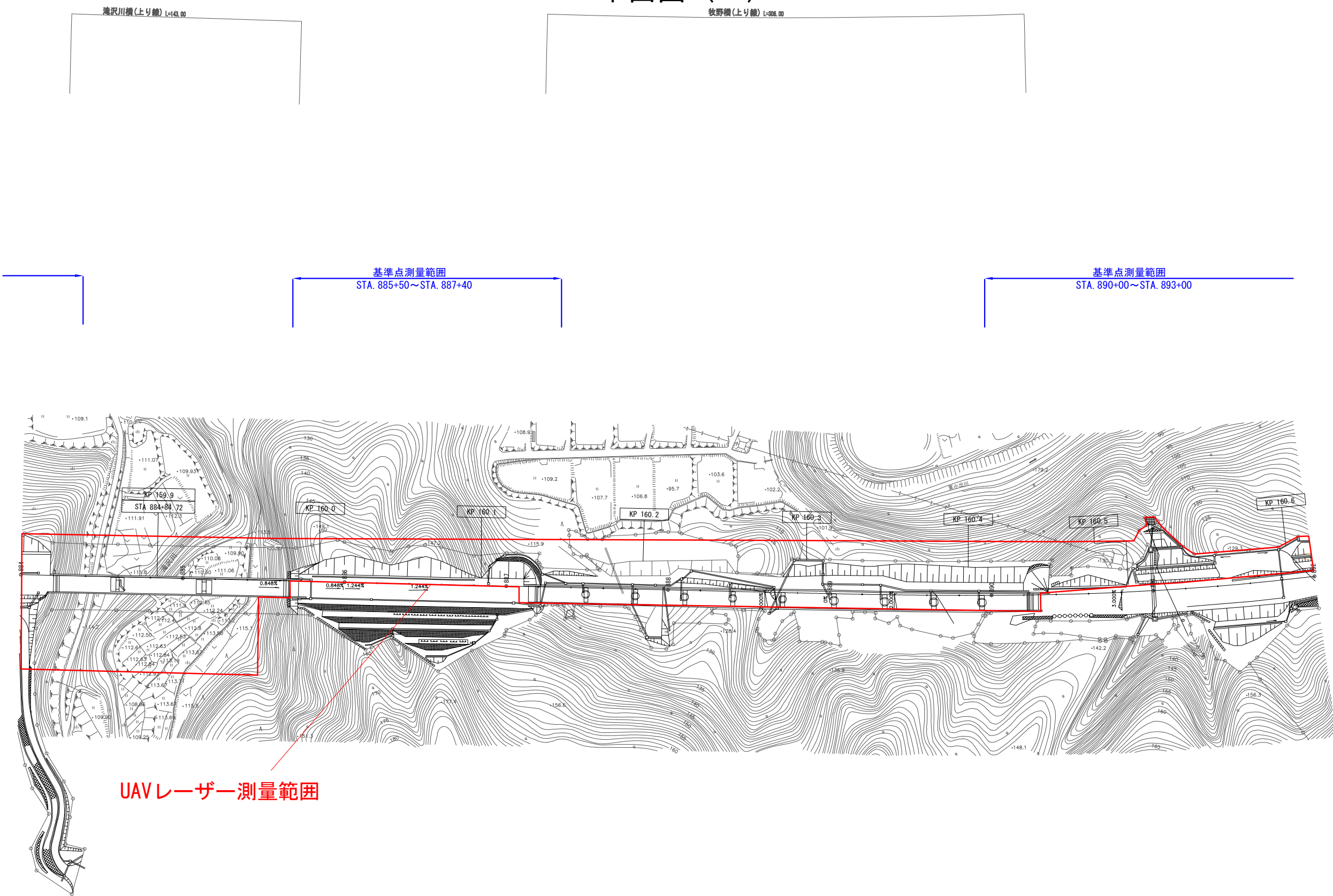
磐越自動車道 上川地区測量業務			
図面の種類	STA 868+00～STA 876+00 平面図（５）		
縮尺	1/2500	図面番号	—
設計会社名	—		
施工会社名	—		
事務所名	東日本高速道路株式会社 新潟支社 新潟工事事務所		



磐越自動車道 上川地区測量業務			
図面の種類	STA 876+00～STA 884+00 平面図（6）		
縮尺	1/2500	図面番号	—
設計会社名	—		
施工会社名	—		
事務所名	東日本高速道路株式会社 新潟支社 新潟工事事務所		



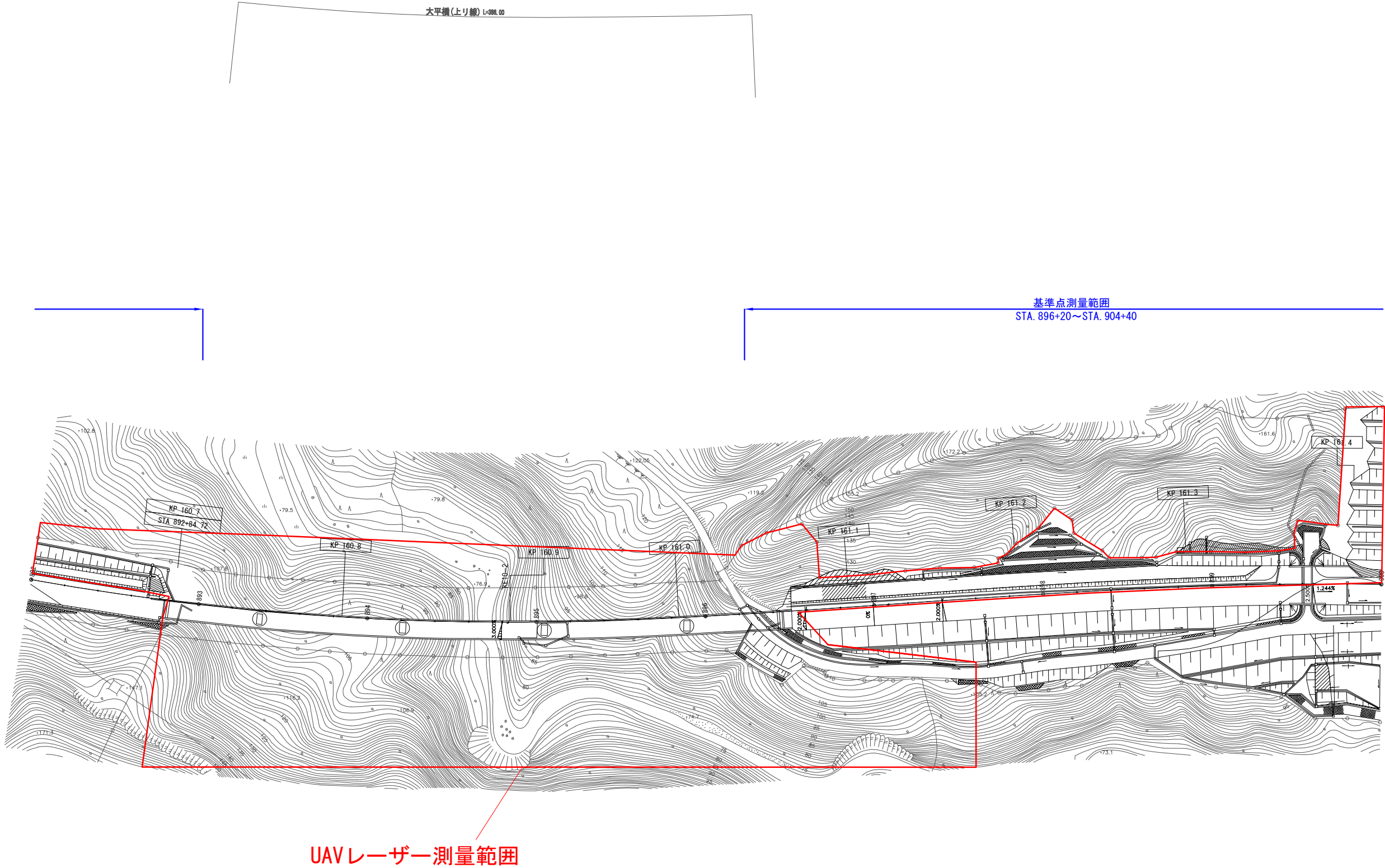
平面図（7）



UAVレーザー測量範囲

磐越自動車道 上川地区測量業務			
図面の種類	STA 884+00～STA 892+00 平面図（7）		
縮尺	1/2500	図面番号	—
設計会社名	—		
施工会社名	—		
事務所名	東日本高速道路株式会社 新潟支社 新潟工事事務所		



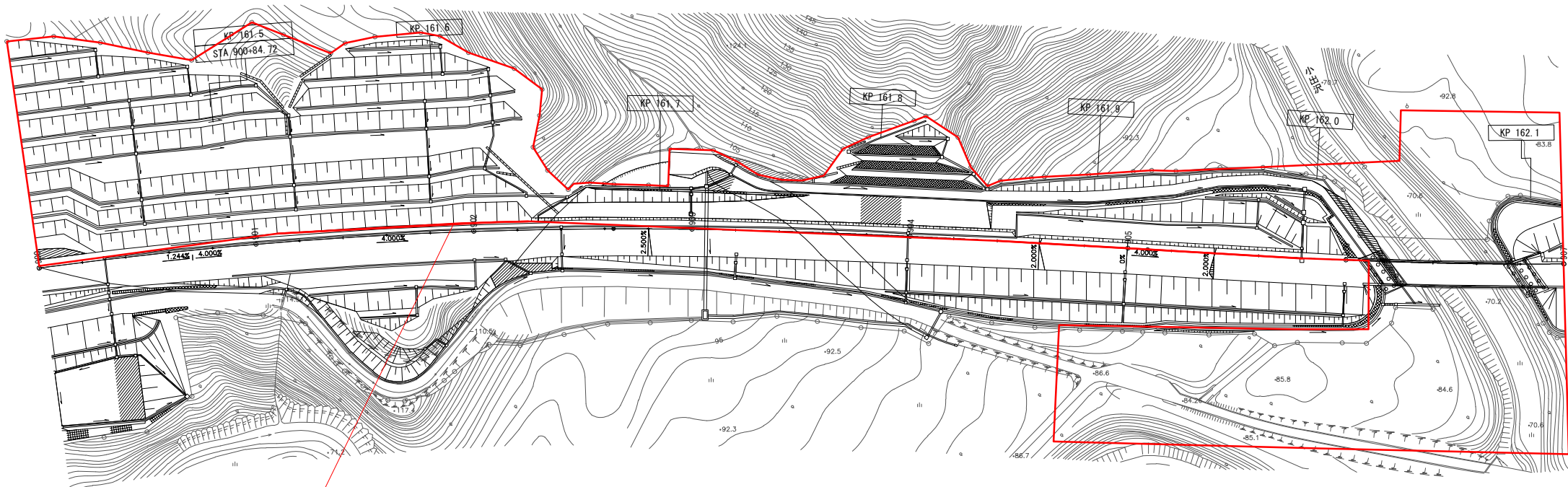


磐越自動車道 上川地区測量業務			
図面の種類	STA 892+00～STA 900+00 平面図（８）		
縮尺	1/2500	図面番号	—
設計会社名	—		
施工会社名	—		
事務所名	東日本高速道路株式会社 新潟支社 新潟工事事務所		



平面図（9）

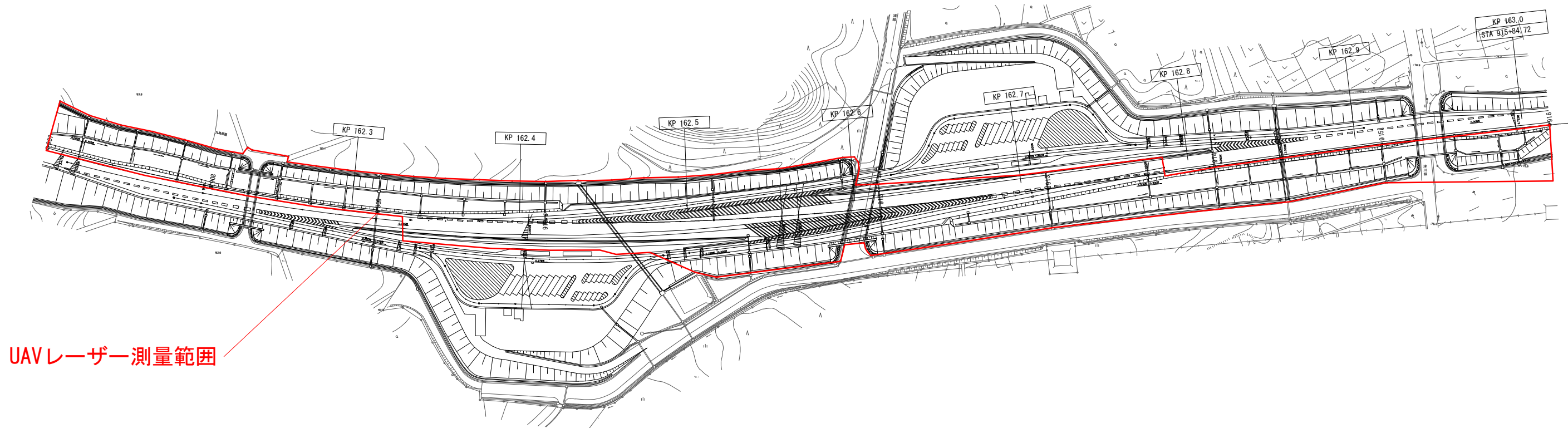
立岩橋 L=80.00



UAVレーザー測量範囲

磐越自動車道 上川地区測量業務			
図面の種類	STA 900+00～STA 907+00 平面図（9）		
縮尺	1/2500	図面番号	—
設計会社名	—		
施工会社名	—		
事務所名	東日本高速道路株式会社 新潟支社 新潟工事事務所		





UAVレーザー測量範囲

磐越自動車道 上川地区測量業務			
図面の種類	STA 907+00～STA 916+00 平面図（１０）		
縮尺	1/2500	図面番号	—
設計会社名	—		
施工会社名	—		
事務所名	東日本高速道路株式会社 新潟支社 新潟工事事務所		



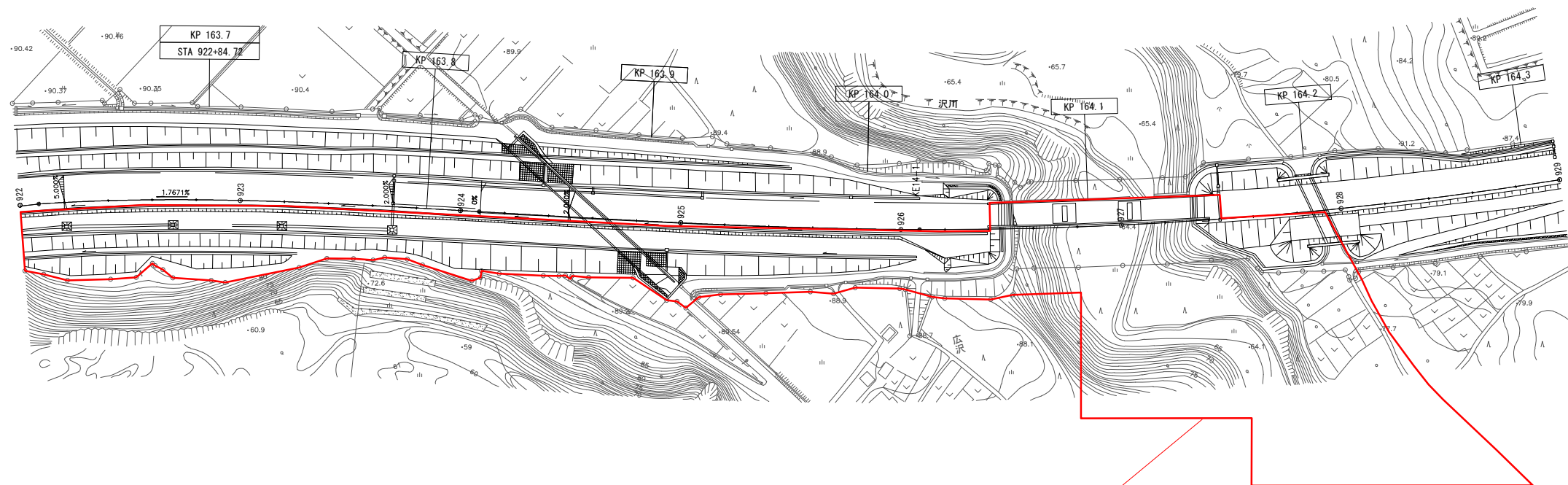
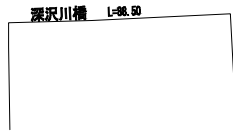


UAVレーザー測量範囲  
【平面図（１０）にて計上】

UAVレーザー測量範囲

磐越自動車道 上川地区測量業務			
図面の種類	STA 916+00～STA 922+00 平面図（１１）		
縮尺	1/2500	図面番号	—
設計会社名	—		
施工会社名	—		
事務所名	東日本高速道路株式会社 新潟支社 新潟工事事務所		





UAVレーザー測量範囲

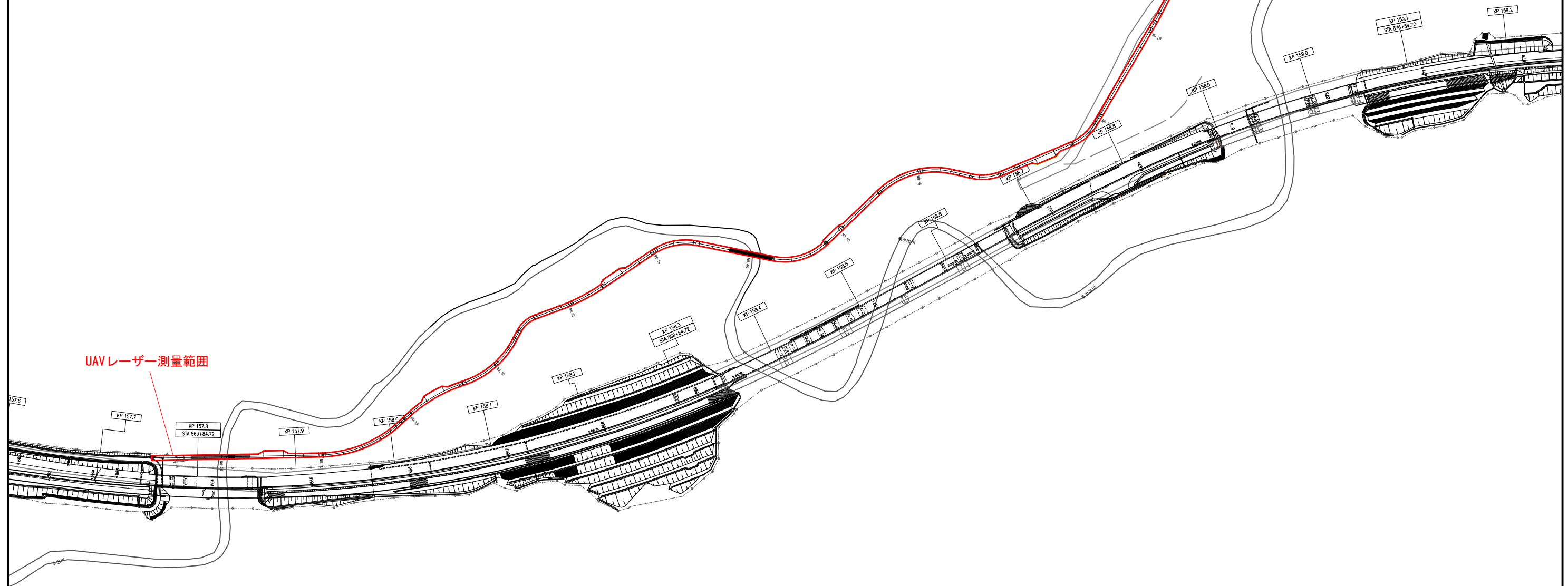
磐越自動車道 上川地区測量業務			
図面の種類	STA 922+00～STA 929+00 平面図（１２）		
縮尺	1/2500	図面番号	—
設計会社名	—		
施工会社名	—		
事務所名	東日本高速道路株式会社 新潟支社 新潟工事事務所		



平面図（13）

小出工事用道路

14 / 14



磐越自動車道 上川地区測量業務			
図面の種類	小出工事用道路 平面図（13）		
縮尺	1/2500	図面番号	—
設計会社名	—		
施工会社名	—		
事務所名	東日本高速道路株式会社 新潟支社 新潟工事事務所		